

DECYZJA 310/2024

Na podstawie art. 19 ust. 5, art. 29 ust. 1, 3 i 5, art. 30 ustawy z dnia 21 marca 1985 r. o drogach publicznych (t.j. Dz. U. z 2023 r. poz. 645 z dnia 5 kwietnia 2023 r.) oraz art. 104 § 1 ustawy z dnia 14 czerwca 1960 r. - Kodeks postępowania administracyjnego (t.j. Dz. U. z 2023 r. poz. 775 z dnia 25 kwietnia 2023 r.), a także upoważnienia Prezydenta Wrocławia nr 369/I/JO/22 z dnia 1 kwietnia 2022 r. w sprawie upoważnienia Naczelnika Wydziału Uzgodnień Zarządu Dróg i Utrzymania Miasta we Wrocławiu do wydawania decyzji administracyjnych w zakresie przewidzianym ustawą o drogach publicznych,

**postanawiam**

zmienić decyzję nr 203/2024 z dnia 07.08.2024 r zezwalającą na lokalizację zjazdów z drogi publicznej gminnej we Wrocławiu- ul. Mościckiego ( dz nr 6, AM-17, obr. Brochów) na działkę nr 5/5, AM-17, obręb Brochów dla potrzeb obsługi komunikacyjnej planowanej zabudowy mieszkaniowej z usługami w parterze na działce nr 5/5, AM-17, obr. Brochów

**Decyzja zostaje zmieniona w następujący sposób:**

**I. Zmienia się treść w punkcie 2, w taki sposób, że wykreśla się dotychczasowy zapis i zastępuje brzmieniem:**

2. na lokalizację zjazdu z drogi publicznej ul. Pakistańskiej ( dz nr 3, AM-17, obr. Brochów) na działkę nr 5/5, AM-17, obr. Brochów dla potrzeb obsługi komunikacyjnej p.poż. planowanej zabudowy mieszkaniowej wielorodzinnej z usługami w parterze na działce nr 5/5, AM-17, obr. Brochów , na czas nieokreślony.

Określa się następujące parametry techniczne zjazdu:

- a) zjazd techniczny
- b) szerokości jezdni zjazdu: 4,50m
- c) wpięty do krawędzi jezdni za pomocą łuków 7,0 m

**II. Załącznik do decyzji 203/2024 zastępuje się załącznikiem do niniejszej decyzji.**

**III. Pozostałe elementy decyzji pozostają bez zmian.**

**Uzasadnienie**

Wnioskiem z dnia 06.09.2024 r. Pan Paweł Fried w imieniu Inwestora Towarzystwo Budownictwa Społecznego Wrocław sp. z o.o. zwrócił się do tut. Zarządu z prośbą o zmianę decyzji 203/2024 z dnia 07.08.2023r. w zakresie zmiany nazwy ulicy oraz parametrów technicznych zjazdu dla potrzeb obsługi komunikacyjnej p.poż. planowanej zabudowy mieszkaniowej wielorodzinnej z usługami w parterze na działce nr 5/5, AM-17, obr. Brochów .

Z uwagi na fakt, iż żądanie Pełnomocnika Strony w tym zakresie nie pozostaje w sprzeczności z przepisami prawa Organ I instancji przychylił się do wniosku.

**Załącznik:** część graficzna decyzji w skali 1:500

**OTRZYMUJĄ:**

- 1. Pełnomocnik  
Pan Paweł Fried  
ul. Kłodnicka 2g, 54-128 Wrocław
- 2. Aa

Z up. Prezydenta  
**Marek Kantorski**  
Naczelnik Wydziału





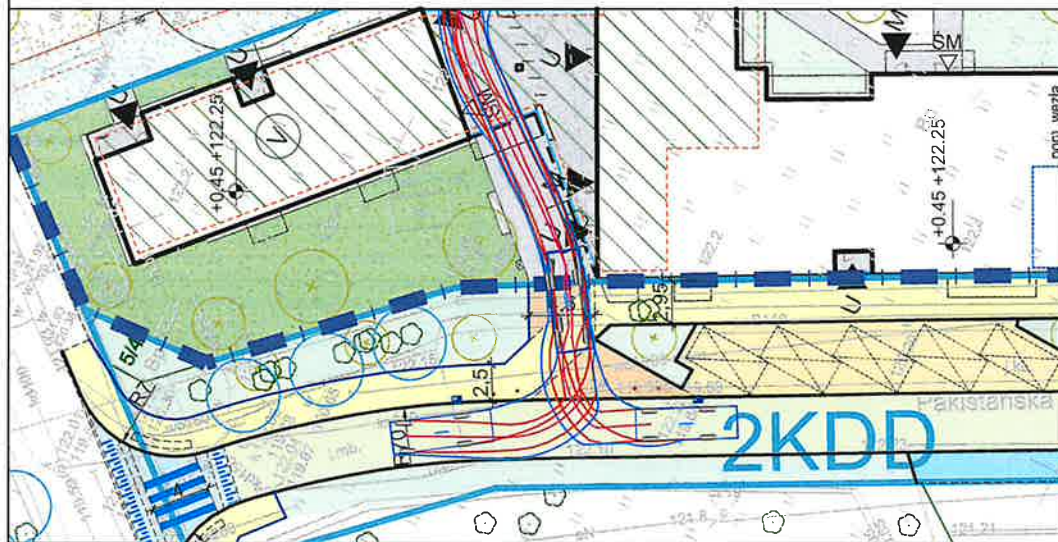
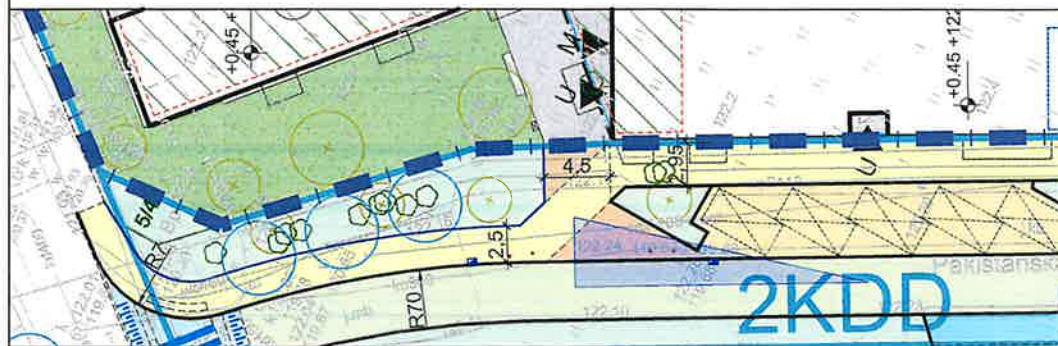


Zjazd awaryjny, użytkowany okazjonalnie: dojazd dla karettek, fragment drogi pożarowej, obsługa imprez / dojazd dla food-trucków

Wg WR-D-33 Tab. 7.2. (DDP,  $i < 3\%$ ,  $L_1 = 2,0\text{m}$ )  $L_2 = 15\text{m}$



Wg WR-D-33 Tab. 7.1. ( $V_{dop} = 30\text{km/h}$ ,  $i = -2\%$ ,  $L_1 = 3,0\text{m}$ )  $L_2 = 20\text{m}$



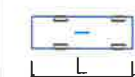
Legenda:

-  PROJ. NAWIERZCHNIA JEZDNI DROGI PUBLICZNEJ  
- BITUMICZNA
-  PROJ. NAWIERZCHNIA JEZDNI DROGI PUBLICZNEJ  
- ISTNIEJĄCA KOSTKA KAMIENNA JEZDNI PODDANA REWALORYZACJI
-  PROJ. NAWIERZCHNIA WYNIESIONYCH SKRZYŻOWAŃ I PRZEJŚĆ  
- BITUMICZNA
-  PROJ. NAWIERZCHNIA ZJAZDU ZWYKŁEGO  
- KOSTKA BET.
-  PROJ. NAWIERZCHNIA CHODNIKA  
- KOSTKA BET.
-  PROJ. NAWIERZCHNIA PRZEZNACZONA POD STACJĘ WRM  
- KOSTKA BET.
-  PROJ. DROGA DLA ROWERÓW  
- BITUMICZNA
-  PROJ. NAWIERZCHNIA DROGI DLA PIESZYCH I ROWERÓW  
- BITUMICZNA
-  PROJ. NAWIERZCHNIA UTWARDZONA  
- KOSTKA BET.
-  PROJ. NAWIERZCHNIA UTWARDZONA POD MIEJSCA POSTOJOWE  
- ISTNIEJĄCA KOSTKA KAMIENNA JEZDNI PODDANA REWALORYZACJI
-  PROJ. TEREN ZIELONY



WIDOCZNOŚCI

Samochód ciężarowy lekki, karetka / foodtruck



W = 2,17m

L = 6,9m



BIURO PROJEKTÓW:

**FRIED-POL** Paweł Fried

ul. Kłodnicka 2, 54-218 Wrocław

tel. 071 727 10 02, e-mail: biuro@friedpol.pl

INWESTOR:

Towarzystwo Budownictwa Społecznego Wrocław Sp. z o.o.

ul. Przybyszewskiego 102-104, 51-148 Wrocław

OBIEKT:

Przebudowa ul. Mościckiego, ul. Wietnamskiej, ul. Pakistańskiej i ul. Semaforowej

w celu obsługi komunikacyjnej inwestycji kubaturowej

zlokalizowanej przy ul. Mościckiego we Wrocławiu,

dz. nr 5/2, 5/5; AM-17, obręb Brochów

ADRES INWESTYCJI/DZIAŁKA:

Wrocław, obręb Brochów,

ul. Mościckiego, ul. Wietnamska, ul. Pakistańska, ul. Semaforowa,

dz. nr 1, 2/2, 3, 5/1, 5/2, 5/3, 5/4, 6, 9, 10, 11, 12, 5; AM-17

BRANŻA:

DROGI

STADIUM:

PB

PROJEKTANT:

mgr inż. Paweł Fried

SPRAWDZAJĄCY:

-

ASYSTENT:

mgr inż. Michał Radecki

TYTUŁ, RYSUNKU:

Plan sytuacyjny - przejezdności / widoczności

SKALA:

1:500

DATA:

08.2024

NR RYSUNKU:

P/W-0

WYDANE:

15